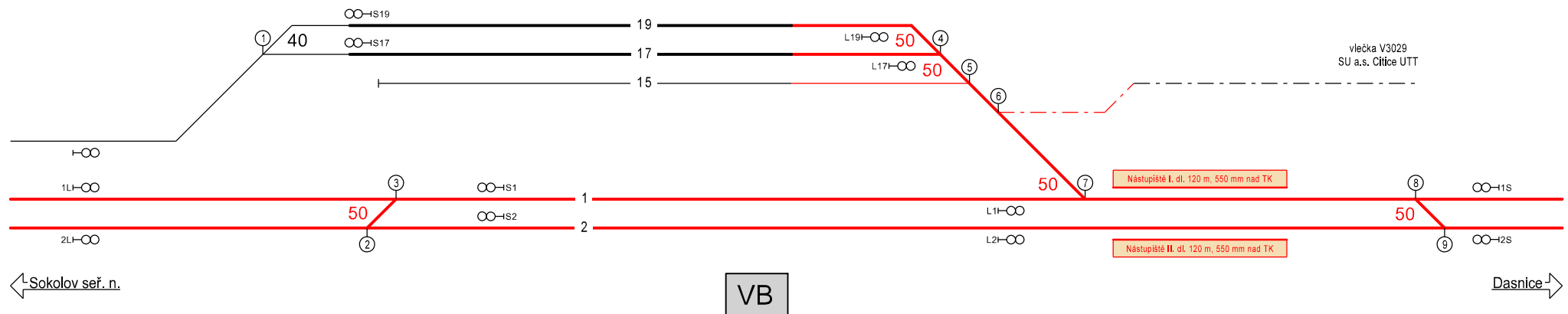


Rekonstrukce traťového úseku Sokolov (mimo) – Cheb (mimo)

ŽST Citice km 211,654

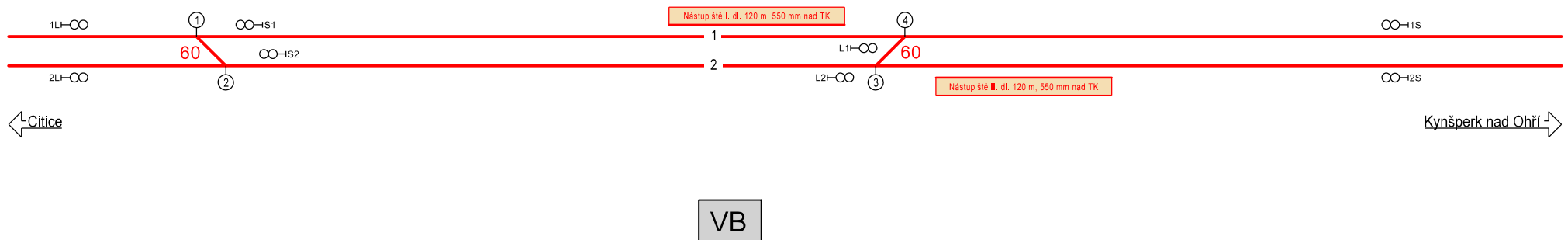


označení návestidla	km poloha
1L	210,676
2L	210,676
S1	211,036
S2	211,036

označení návestidla	km poloha
1S	212,527
2S	212,527
L1	211,732
L2	211,732

Rekonstrukce traťového úseku Sokolov (mimo) – Cheb (mimo)

Výhybna Dasnice km 217,337

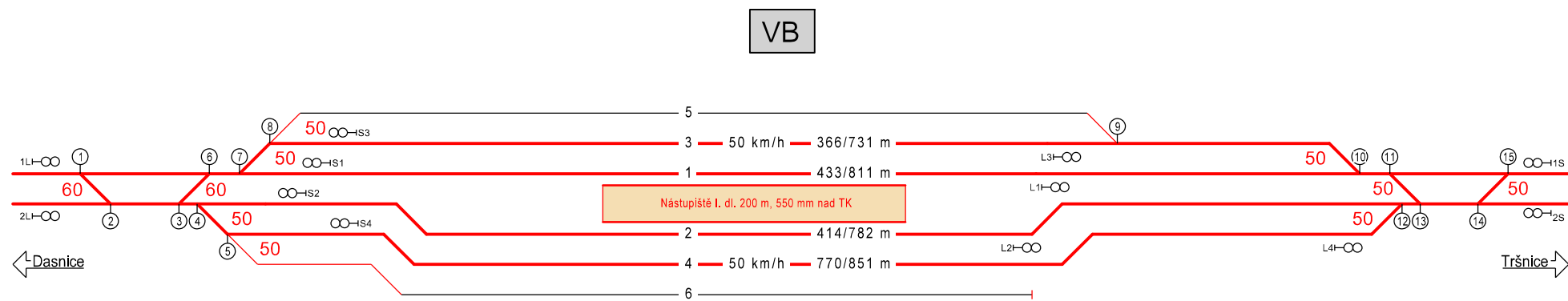


označení návestidla	km poloha
1L	216,069
2L	216,069
S1	217,063
S2	217,095

označení návestidla	km poloha
1S	217,714
2S	217,714
L1	217,524
L2	217,503

Rekonstrukce traťového úseku Sokolov (mimo) – Cheb (mimo)

ŽST Kynšperk nad Ohří km 222,685



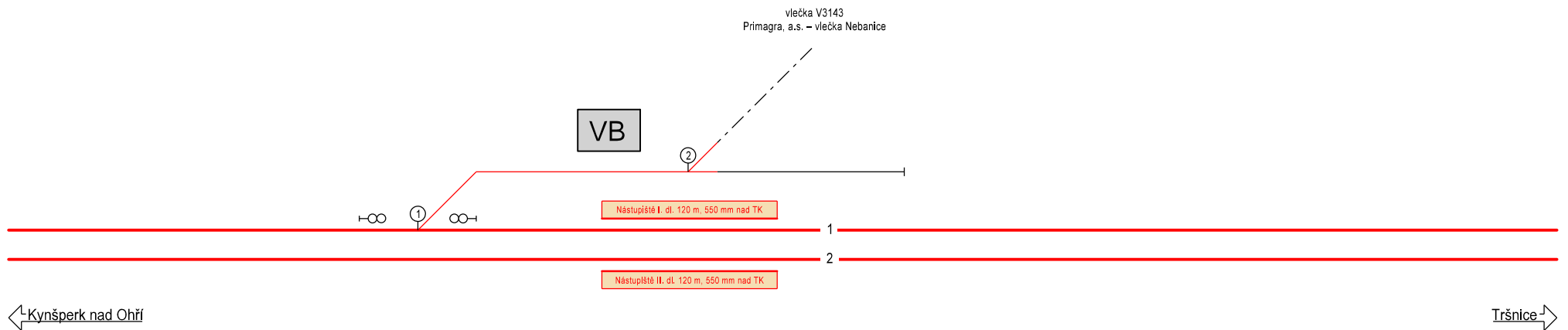
označení návestidla	km poloha
1L	221,581
2L	221,581
S1	222,433
S2	222,395
S3	222,513
S4	222,564

označení návestidla	km poloha
1S	224,031
2S	224,034
L1	222,866
L2	222,809
L3	222,879
L4	223,206

Rekonstrukce traťového úseku Sokolov (mimo) – Cheb (mimo)

Nákl. Nebanice

km 225,981

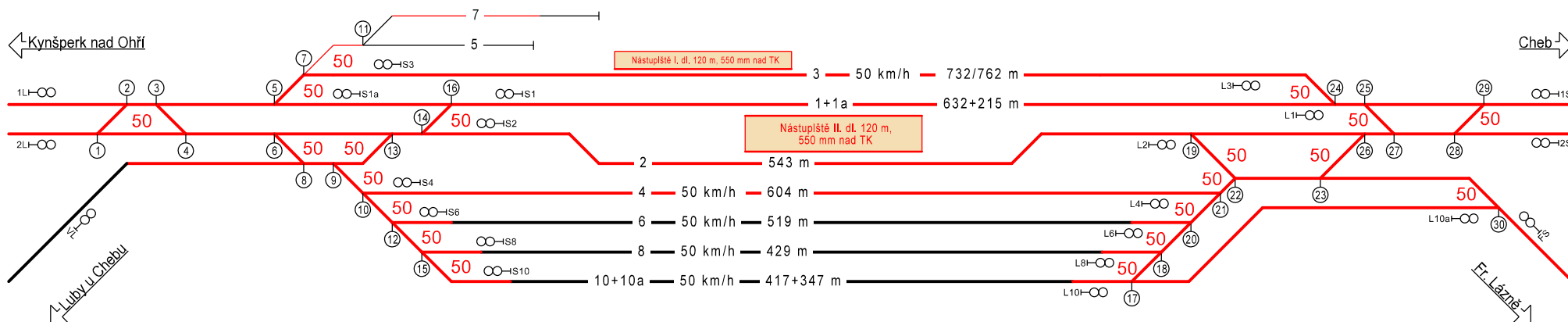


Rekonstrukce traťového úseku Sokolov (mimo) – Cheb (mimo)

ŽST Tršnice

km 232,105 = 0,000

VB



označení návestidla	km poloha
1L	231,000
2L	231,000
VL	231,010
S1a	231,638
S1	231,848
S2	231,834
S3	231,718
S4	231,756
S6	231,799
S8	231,842
S10	231,846

označení návestidla	km poloha
1S	232,908
2S	232,908
FS	232,995
L1	232,480
L2	232,377
L3	232,400
L4	232,361
L6	232,318
L8	232,276
L10	232,263
L10a	232,611



Legenda a popis:

— nová dopravní kolej
— nová manipulační kolej
- - - nová vlečka

— dopravní kolej
— manipulační kolej
- - - vlečka

— nové nástupiště
— stávající nástupiště

— — — — — návestidlo
○ výhybka

Schéma ŽST Tršnice

Výhledový stav

Příloha

K.1.1.5